ACM001

Ведомость чертежей основного комплекта

Лист	Наименование	Примечание
1	Общие данные	
2	Схема планировки территории. М1:1000	
3	Схема планировки территории. М1:1000	

Перечень нормативной документации

номер п/п	Наименование	Примечание
1	Градостроительный Кодекс Российской Федерации	
2	Земельный Кодекс Российской Федерации	
3	Водный Кодекс Российской Федерации	
4	Федеральный Закон № 7–ФЗ от 10.01.2002 г. (ред. 18.07.2011 г.) «Об	
	охране окружающей среды»	
5	Федеральный Закон № 261–ФЗ от 11.11.2009 г. «Об	
	энергоэффективности»	
6	Постановление Правительства Российской Федерации №160 от	
	24.02.2009г. «О порядке установления охранных зон объектов	
	электросетевого хозяйства и особых условий использования земельных	
	участков, расположенных в границах таких зон»	
7	Постановление Правительства РФ № 87 от 16.02.2009 «О составе	
	разделов проектной документации и требованиях к их содержанию» (в	
	ред. ПП РФ № 1006 от 07.12.2010)	
8	СП 42.13330.2011 (СНиП 2.07.01–89*) Градостроительство. Планировка	
	и застройка городских и сельских поселений	
9	Нормативы градостроительного проектирования муниципального	
	района Дюртюлинский район Республики Башкортостан	
10	СТО 03–191–2006 «Эксплуатация промысловых трубопроводов ОАО «АНК	
	«Башнефть»	
11	СП 18.13330.2011 "СНиП II–89–80. Генеральные планы промышленных	
	предприятий"	
12	Постановления Госстроя РФ от 27.02.2003 г. № 27 "Об утверждении	
	инструкции о порядке разработки, согласования, экспертизы и	
	утверждения градостроительной документации" (в части, не	
	противоречащей Градостроительному Кодексу РФ)	

Проектная документация выполнена в соответствии с действующими нормами, правилами и стандартами.

Главный архитектор проекта _____ Р.М. Сиразтдинова

Изм.	Кол.уч	Лист	N док.	Подпись	Дата
Разраб.		Мигранова			13.07.16
ГАП		Сиразтдинова			13.07.16
Н.контр.		Рогожина			13.07.16
Нач.отд.		Манашев			13.07.16

14172П–ППС1.ГЧ

Реконструкция подводных переходов промысловых трубопроводов Барьязинского нефтяного месторождения. НГДУ «Арланнефть». (2015г.)

Проект планировки (согласовываемая часть)	Стадия	Лист	Листов
	П	1	3
Общие данные	ООО "БашНИПИнефть"		

Взам. инв. N | Подпись и дата | Инв. N подл.

Формат А3

С

Ю

Схема расположения листов

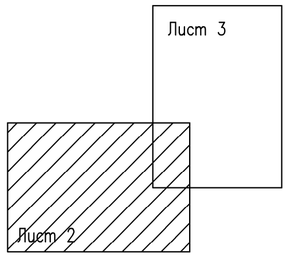

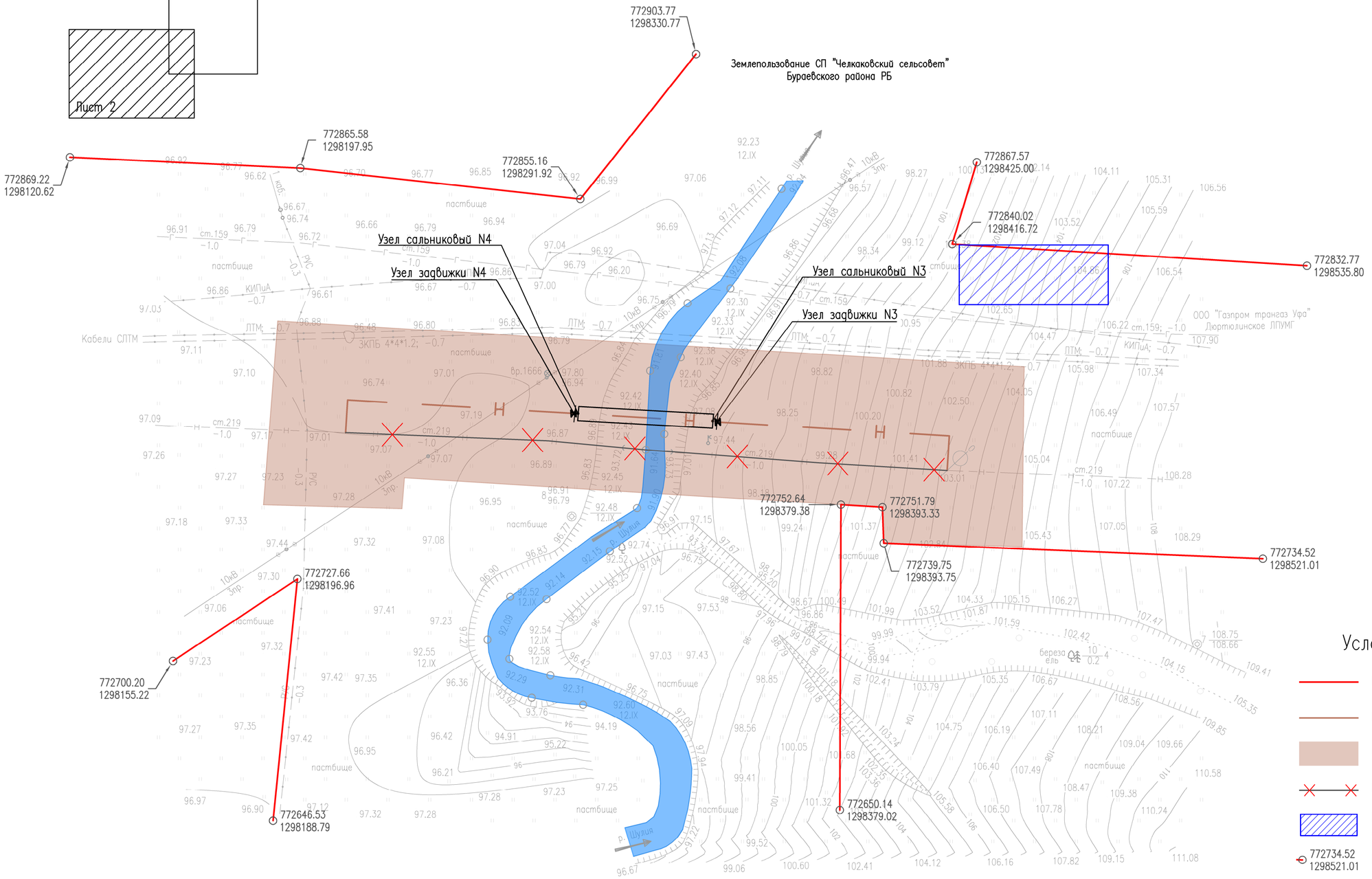

Условные обозначения

- Красные линии
- Нефтепровод
- Охранная зона нефтепровода
- Нефтепровод демонтаж
- Граница зон планируемого размещения объектов капитального строительства
- 772734.52 1298521.01 — Координаты красных линий

Данные по кадастровым земельным участкам см. 14172П–ППС1.ОПЗ Приложение К

Изм.	Кол.уч	Лист	N док.	Подпись	Дата	14172П–ППС1.ГЧ			
						Реконструкция подводных переходов промысловых трубопроводов Барязинского нефтяного месторождения. НГДУ «Арланнефть». (2015г.)			
Разраб.		Кустарева			13.07.16	Проект планировки (согласовываемая часть)	Стадия	Лист	Листов
Разраб.		Мигранова			13.07.16		П	2	
ГАП		Сираэтдинова			13.07.16				
Н.контр.		Рогожина			13.07.16	Схема планировки территории. М1:1000	ООО "БашНИПИнефть"		
Нач.отд.		Манашев			13.07.16				

Взам. инв. N | Подпись и дата | Инв. N подл.

ACNP01

Формат А2

С

Ю

Схема расположения листов

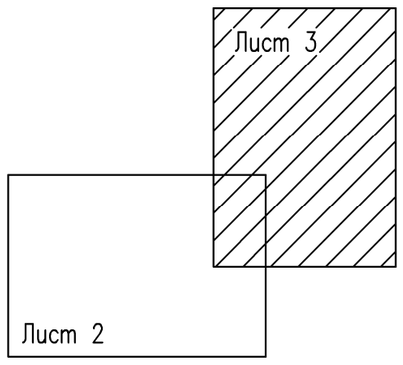

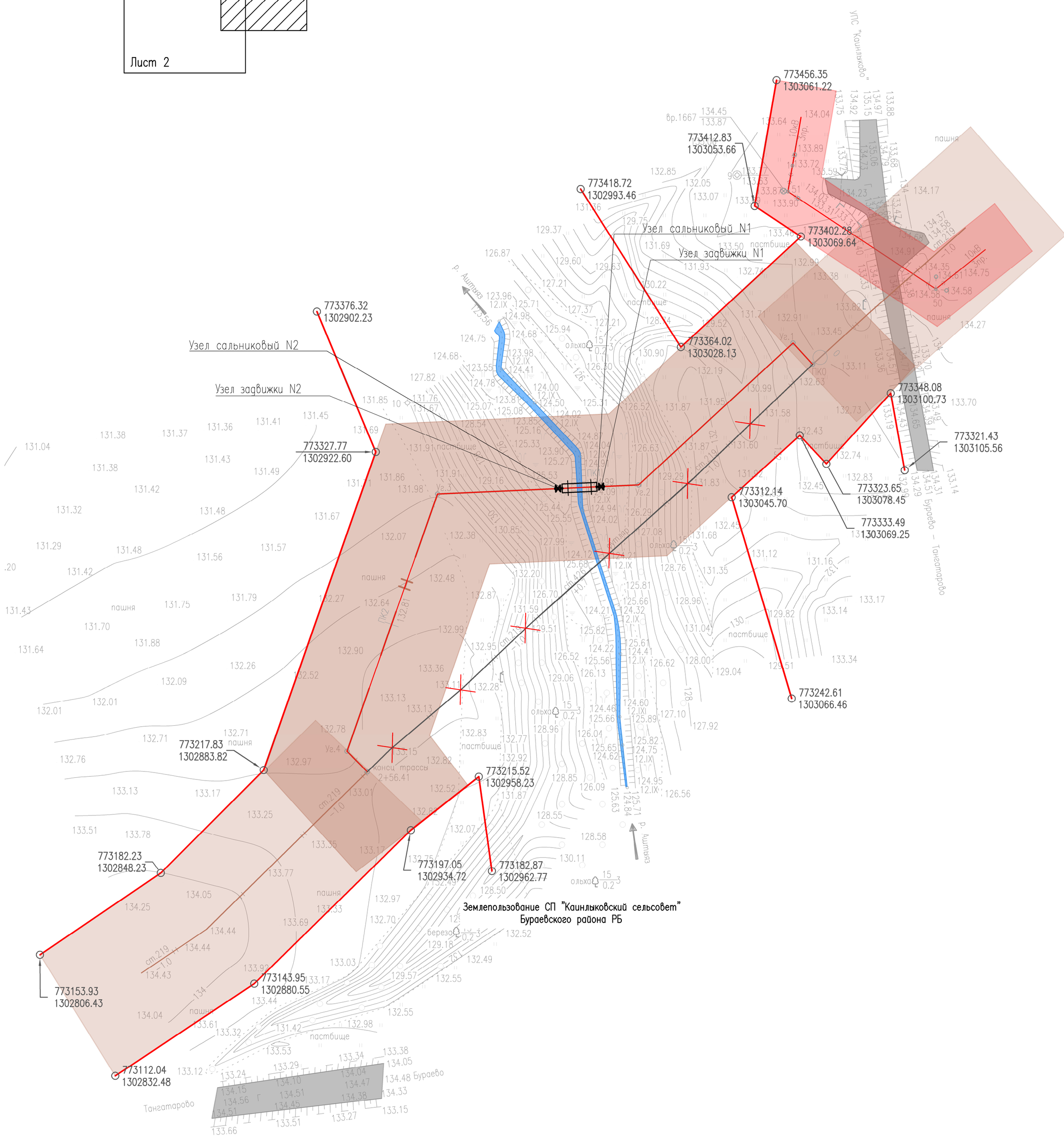

Условные обозначения

- Красные линии
- Нефтепровод
- Охранная зона нефтепровода
- Нефтепровод демонтаж
- Граница зон планируемого размещения объектов капитального строительства
- 772734.52 1298521.01 — Координаты красных линий

Данные по кадастровым земельным участкам см. 14172П–ППС1.ОПЗ Приложение К

Изм.	Кол.уч	Лист	N док.	Подпись	Дата
Разраб.		Кустарева			13.07.16
Разраб.		Мигранова			13.07.16
ГАП		Сираэтдинова			13.07.16
Н.контр.		Рогожина			13.07.16
Нач.отд.		Манашев			13.07.16

14172П–ППС1.ГЧ

Реконструкция подводных переходов промысловых трубопроводов Барьязинского нефтяного месторождения. НГДУ «Арланнефть». (2015г.)

Проект планировки (согласовываемая часть)	Стадия	Лист	Листов
	П	3	

Схема планировки территории. М1:1000

ООО "БашНИПИнефть"

Формат А2

Взам. инв. N

Подпись и дата

Инв. N подл.

ACO901