

Ведомость чертежей основного комплекта

Лист	Наименование	Примечание
1	Общие данные	
2	Схема межевания территории. М1:1000	
3	Схема межевания территории. М1:1000	

Перечень нормативной документации

номер п/п	Наименование	Примечание
1	Градостроительный Кодекс Российской Федерации	
2	Земельный Кодекс Российской Федерации	
3	Водный Кодекс Российской Федерации	
4	Федеральный Закон № 7-ФЗ от 10.01.2002 г. (ред. 18.07.2011 г.) «Об охране окружающей среды»	
5	Федеральный Закон № 261-ФЗ от 11.11.2009 г. «Об энергоэффективности»	
6	Постановление Правительства Российской Федерации №160 от 24.02.2009г. «О порядке установления охранных зон объектов электросетевого хозяйства и особых условий использования земельных участков, расположенных в границах таких зон»	
7	Постановление Правительства РФ № 87 от 16.02.2009 «О составе разделов проектной документации и требованиях к их содержанию» (в ред. ПП РФ № 1006 от 07.12.2010)	
8	СП 42.13330.2011 (СНиП 2.07.01-89*) Градостроительство. Планировка и застройка городских и сельских поселений	
9	Нормативы градостроительного проектирования муниципального района Дюртюлинский район Республики Башкортостан	
10	СТО 03-191-2006 «Эксплуатация промышленных трубопроводов ОАО «АНК «Башнефть»	
11	СП 18.13330.2011 "СНиП II-89-80. Генеральные планы промышленных предприятий"	
12	Постановления Госстроя РФ от 27.02.2003 г. № 27 "Об утверждении инструкции о порядке разработки, согласования, экспертизы и утверждения градостроительной документации" (в части, не противоречащей Градостроительному Кодексу РФ)	

Проектная документация выполнена в соответствии с действующими нормами, правилами и стандартами.

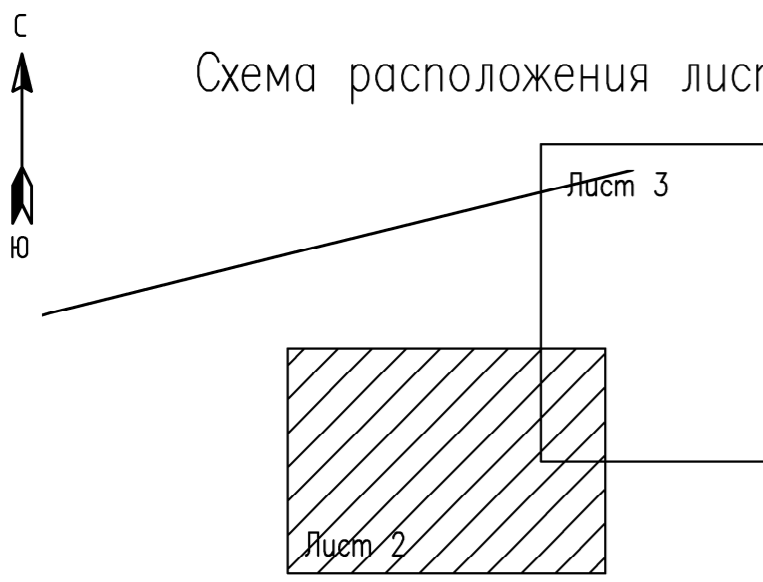
Главный архитектор проекта _____ Р.М. Сиразтдинова

						14172П-ПМУ1.ГЧ			
						Реконструкция подводных переходов промышленных трубопроводов Барьязинского нефтяного месторождения. НГДУ «Арланнефть». (2015г.)			
Изм.	Кол.уч	Лист	№ док.	Подпись	Дата	Проект межевания (утверждаемая часть)	Стадия	Лист	Листов
Разраб.		Мигранова			13.07.16		П	1	3
ГАП		Сиразтдинова			13.07.16				
Н.контр.		Рогожина			13.07.16	Общие данные	ООО "БашНИПИнефть"		
Нач.отг.		Манашев			13.07.16				

AFCM01

Инв. N подл. Подпись и дата. Взам. инв. N

Схема расположения листов



02:17:131701

02:17:150601:5

Землепользование СП "Челкабовский сельсовет"
Бураевского района РБ

02:17:000000:76:ЗУ2

02:17:131701:64

02:17:131701:ЗУ1

02:17:000000:76:ЗУ1

Условные обозначения

- 02:17: Номер и граница кадастровых земельных участков
- 02:17: Номер и граница утвержденной СПЗУ
- Красные линии
- Нефтепровод
- x-x- Нефтепровод демонтаж
- Образуемый земельный участок
- 539 541 Граница земельного участка
- ЗУ1 Номер участка
- 540 542 Номер точки

Данные по кадастровым земельным участкам см. 14172П-ППС1.0ПЗ Приложение К

14172П-ПМУ1.ГЧ

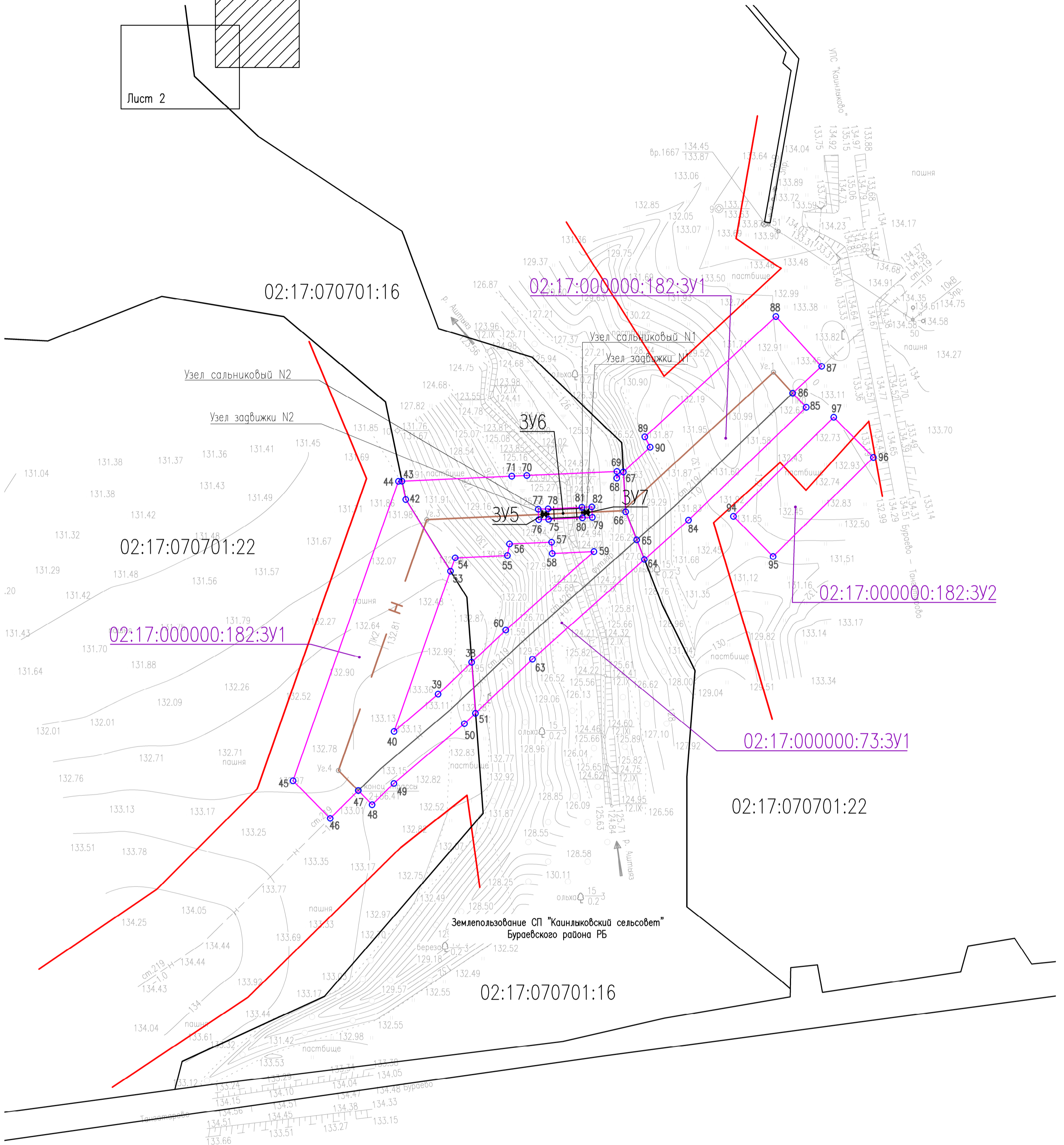
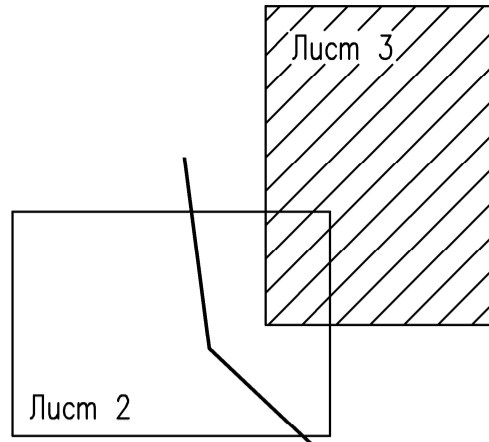
Реконструкция погвордных переходов промышленных трубопроводов
Барьязинского нефтяного месторождения. НГДУ «Арланнефть». (2015г.)

Изм.	Кол.уч	Лист	№ док.	Подпись	Дата		
Разраб.		Мигранова			13.07.16		
ГАП		Сиратдинова			13.07.16		
Н.контр.		Рогожина			13.07.16		
Нач.орг.		Манашев			13.07.16		
Проект межевания (утверждаемая часть)					Стадия	Лист	Листов
					П	2	
Схема межевания территории. М1:1000					ООО "БашНИПнефть"		

AFCR01

Всех. инв. N
Получен и дата
Инв. N подл.

Схема расположения листов



Условные обозначения

- 02:17: Номер и граница кадастровых земельных участков
- 02:17: Номер и граница утвержденной СРЗУ
- Красные линии
- Нефтепровод
- X—X Нефтепровод демонтаж
- Образующий земельный участок
 - 539 — Граница земельного участка
 - 541 — Граница земельного участка
 - 3У1 — Номер участка
 - 542 — Номер точки
 - 540 — Номер точки

Данные по кадастровым земельным участкам см. 14172П-ППС1.0ПЗ Приложение К

14172П-ПМУ1.ГЧ					
Реконструкция подвальных переходов промышленных трубопроводов Барязинского нефтяного месторождения. НГДУ «Арланнефть». (2015г.)					
Изм.	Кол.ч	Лист	N док.	Подпись	Дата
Разраб.		Мигранова			13.07.16
ГАП		Сиратчинова			13.07.16
Проект межевания (утверждаемая часть)				Стадия	Лист
				П	3
Н.контр. Нач.отг.				Рогожина Манашев	13.07.16 13.07.16
Схема межевания территории. М1:1000				ООО «БашНИПнефть»	